


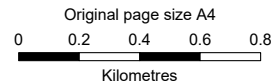


-  Restriksjonsområdets senterpunkt
-  Forslag til nytt restriksjonsområde
-  Eksisterende restriksjonsområde



Coordinate system:
WGS 1984 UTM Zone 32N
Central Meridian: 9.0000

Created by: Egil Syre; directory path: \\europe.shell.com\tcslams\ui.norske\data\gis\30_Project\gim\Reporting\Authorities\2023-03_NYHAMNA_AERIAL_RESTRICTION_ZONE\2023-03_NYHAMNA_AERIAL_RESTRICTION_ZONE.aprx

Author: NORSKE-UPX/E/N
Draw. No.: EP202303200083
Date Saved: 02/03/2023
Report No.: NSEP

NYHAMNA
FORSLAG TIL ENDRING AV LUFTROMSRESTRIKSJON

FIGURE No.

1

Scale: 1:25,000

Security Classification: **Unrestricted**

A/S NORSKE SHELL

Copyright: 2023 Shell