









Kartutsnitt m/støysone M=1:15000

### TEGNFORKLARING

#### PBL. 25 REGULERINGSFORMÅL

##### Offentlige trafikkområder

-  Flyplass
-  Kjøreveg

-  Planens begrensning
-  Formålsgrense
-  Byggegrense
-  Regulert senterlinje
-  Gjerde
-  Støysonegrense



Revisjon	Dato	Saksnr.	Signatur
<b>Kautokeino flyplass</b> <b>Kautokeino kommune</b> <b>Forslag til reguleringsplan</b>		<b>Målestokk:</b> 15000 1:15000 <b>Kartblad:</b> GB257-5-1 til -4 <b>Forslagstiller:</b> Paulsen RI AS <b>Dato:</b> 06.08.02	
<b>Saksbehandling i følge plan- og bygningsloven</b>		<b>Dato</b>	<b>Saksnr.</b>
<b>Kunngjøring av oppstart av planarbeidet</b>			
<b>Vedtak om utleggelse til offentlig ettersyn</b>			
<b>Offentlig utleggelse</b>			
<b>Vedtakommunestyret</b>			

**Paulsen RI AS**

Saksbehandler  
**GT**  
 Tegningsnummer  
**A00.071-01**